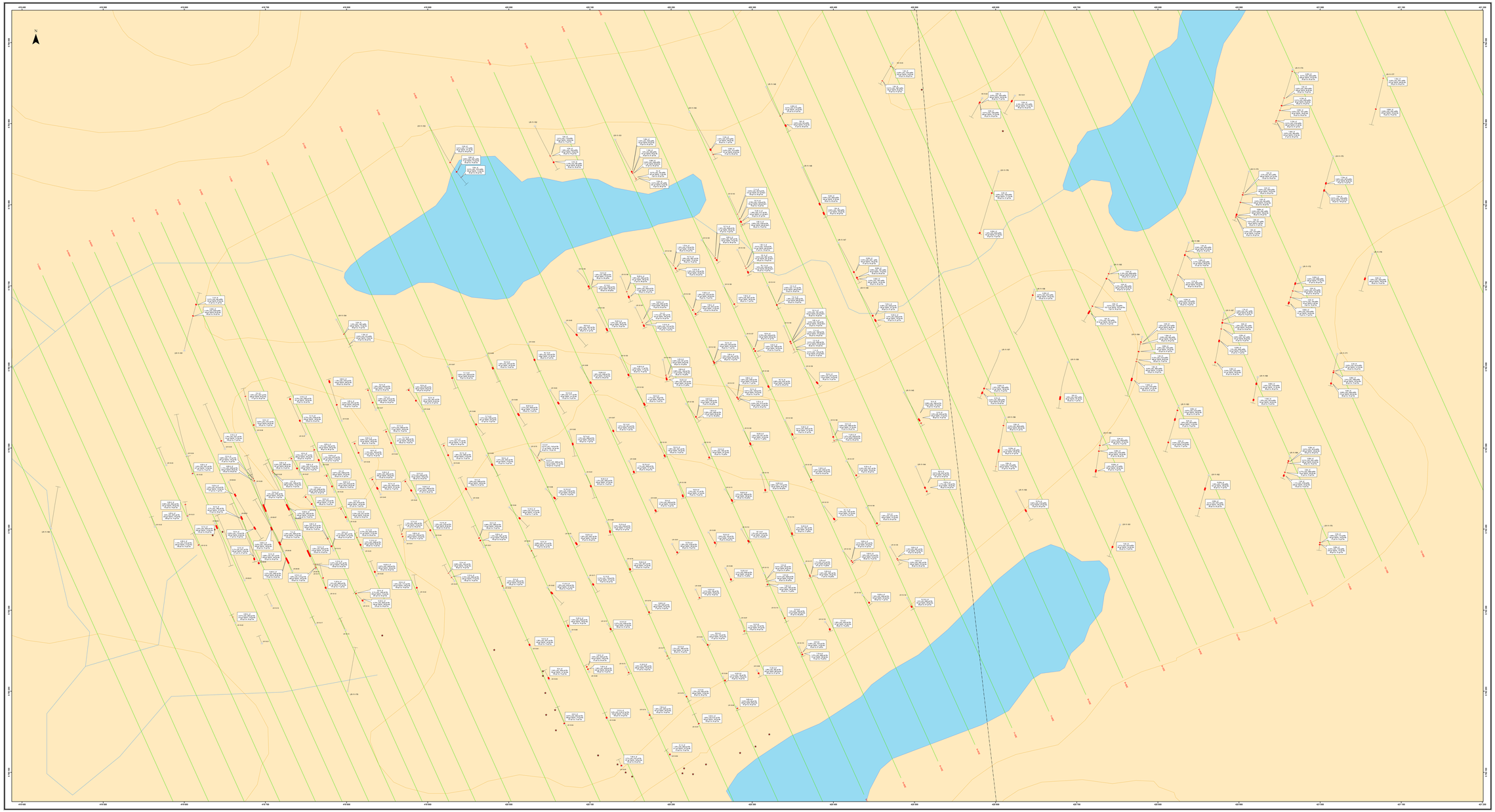

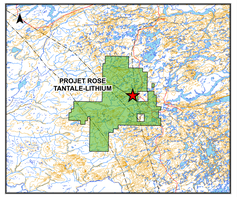

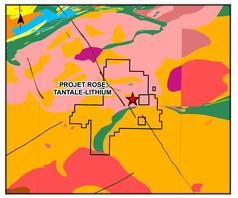

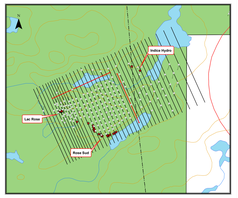

Légende

- Chemins, principaux, secondaires
- Ligne de transmission
- Lacs
- Rivières
- Contour d'élévations
- Résultats de composite
- Trous de forages
- Mineralised showing
- Ligne de section longitudinale

CriticalElements Corporation

CONSULTECK

PROJET ROSE TANTALE-LITHIUM
CARTE DE LOCALISATION DES TROUS DE FORAGES AVEC LES MEILLEURS RÉSULTATS

Dessiné par	Adriano Mazzetti	Échelle	1/4000
Vérifié par	Jean Sebastien Lavoie, Géo.	Date	24/2/17
Référence	MRN du Québec	Date	18-08-2016

0 25 50 75 100 125 150 175 200 Mètres

1 cm = 40m

Projection : UTM NAD83 Zone 18